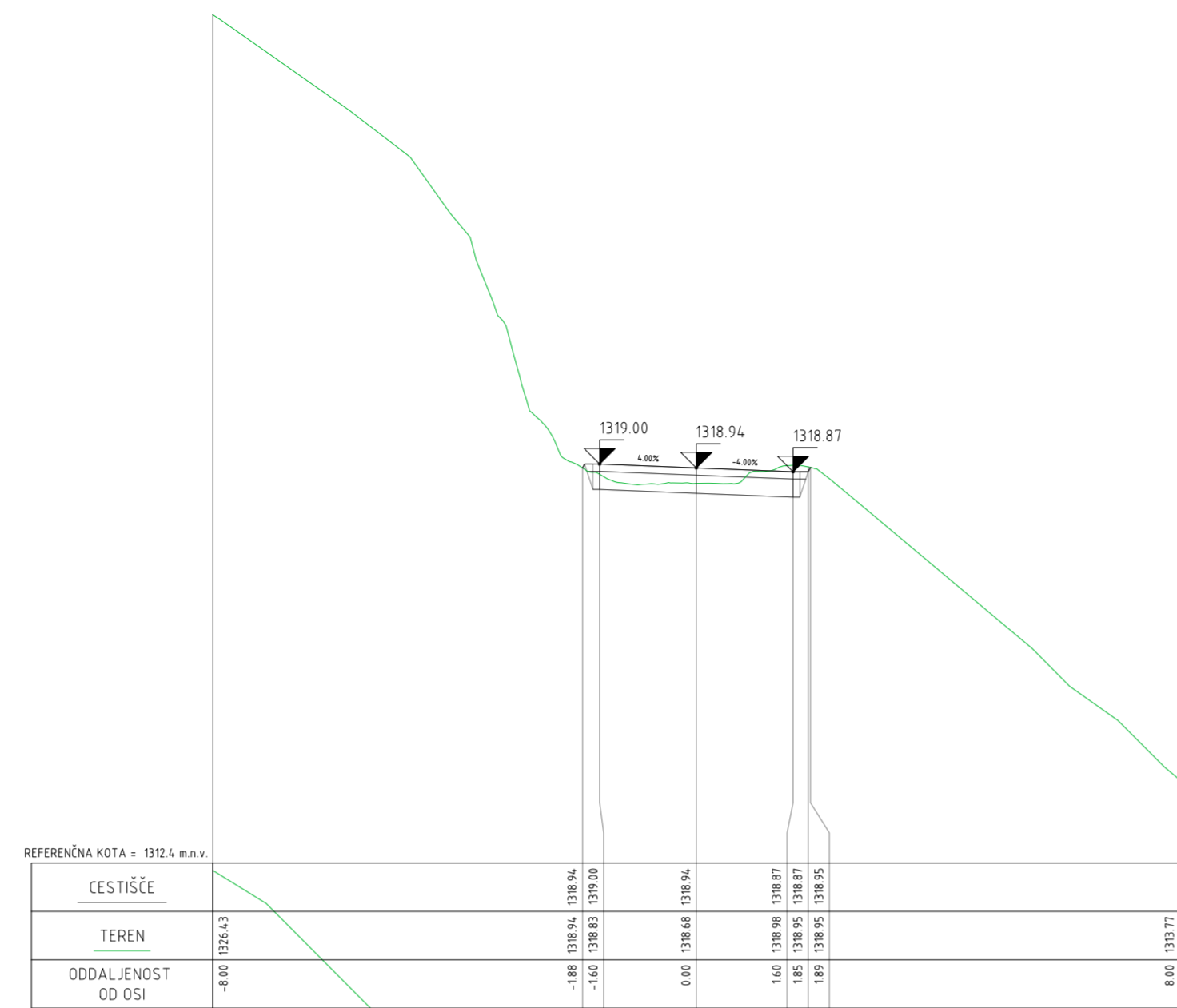
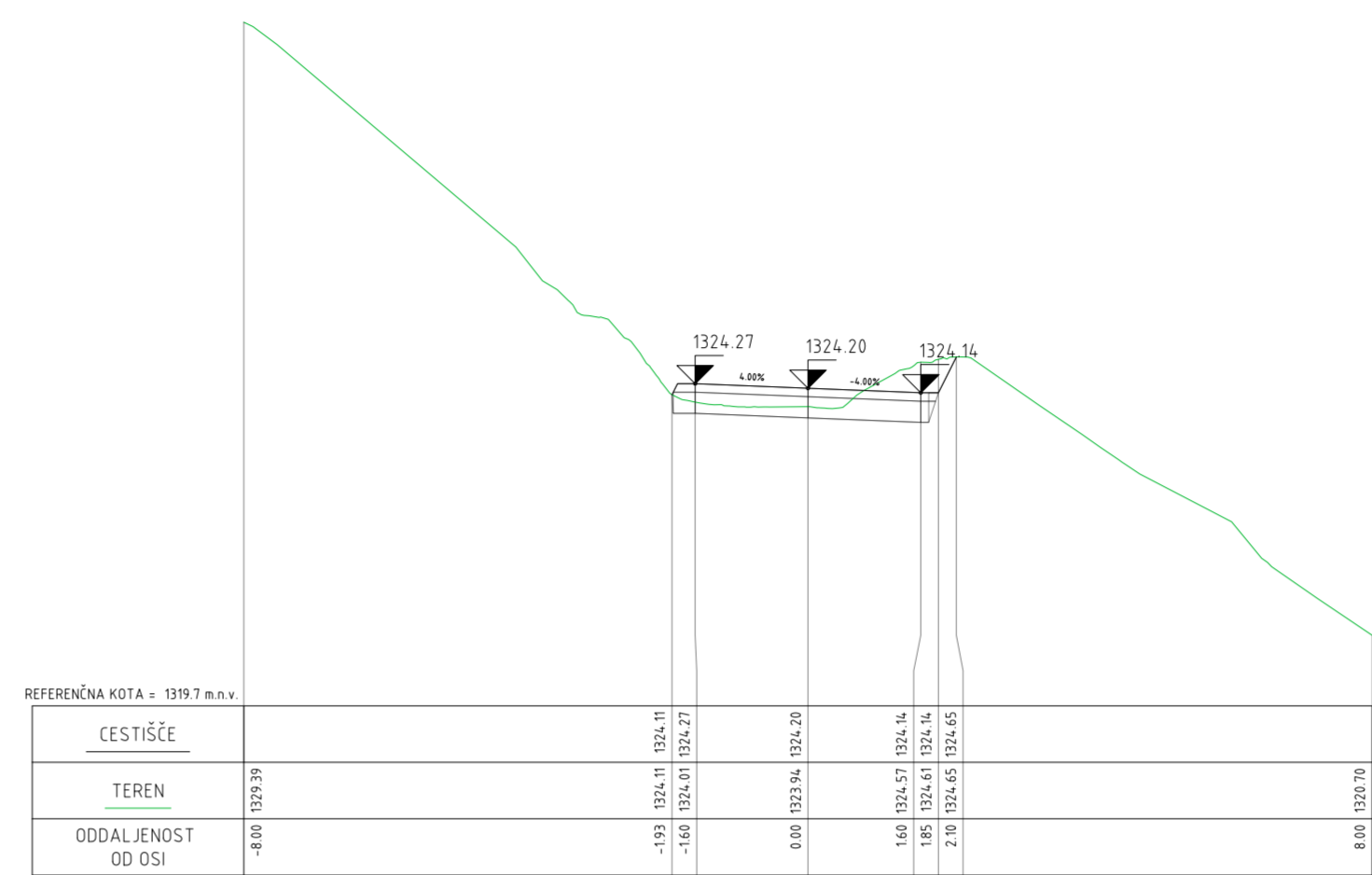


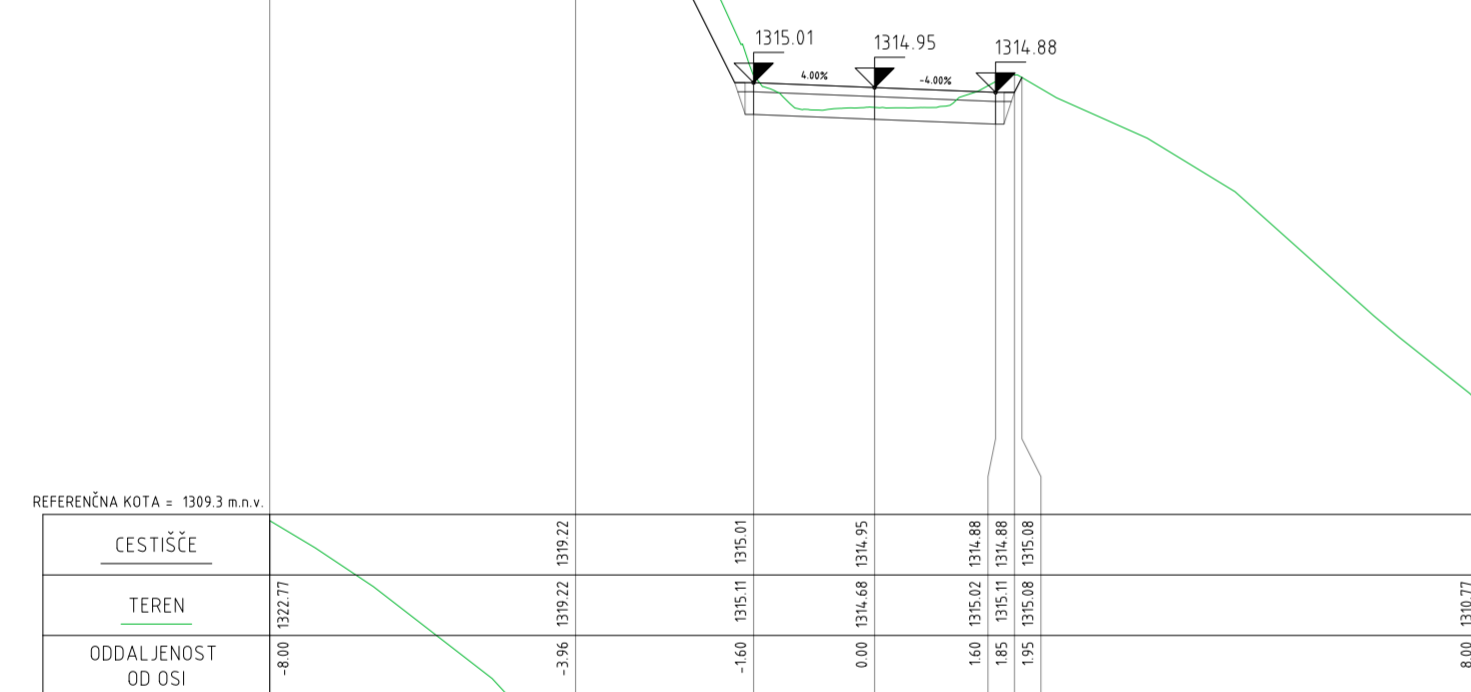
STACIONAŽA 9900.00 m
Gozdna_cesta



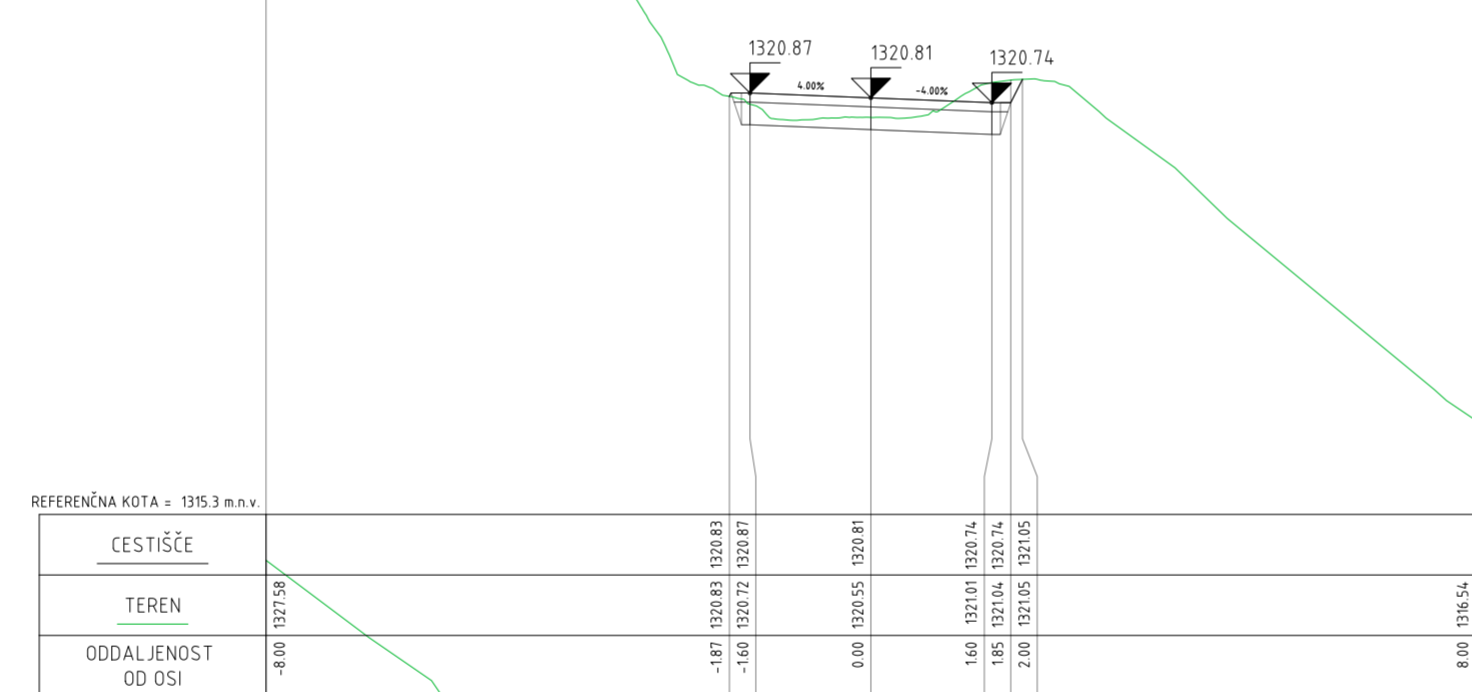
STACIONAŽA 9960.00 m
Gozdna_cesta



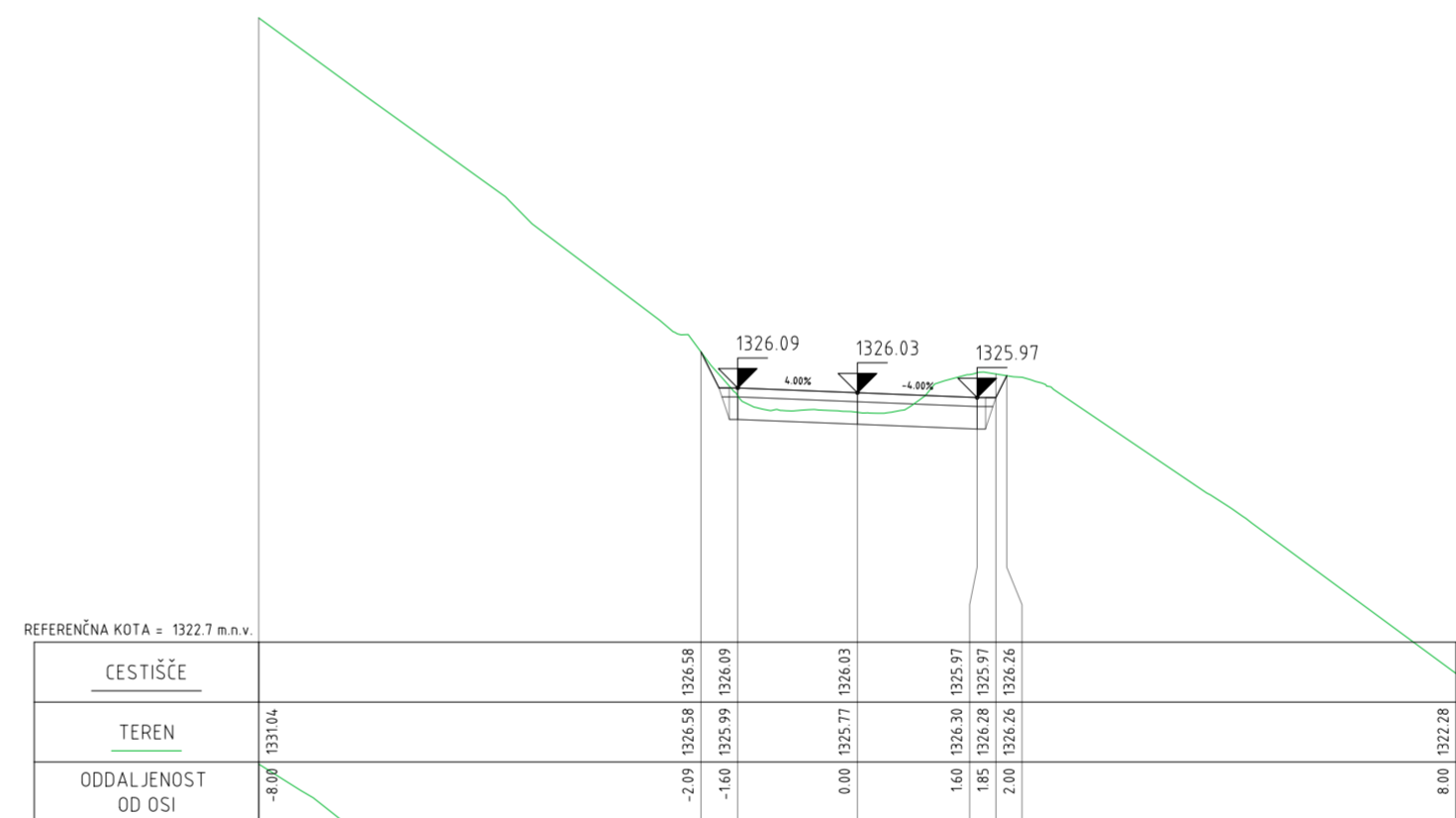
STACIONAŽA 10020.00 m
Gozdna_cesta



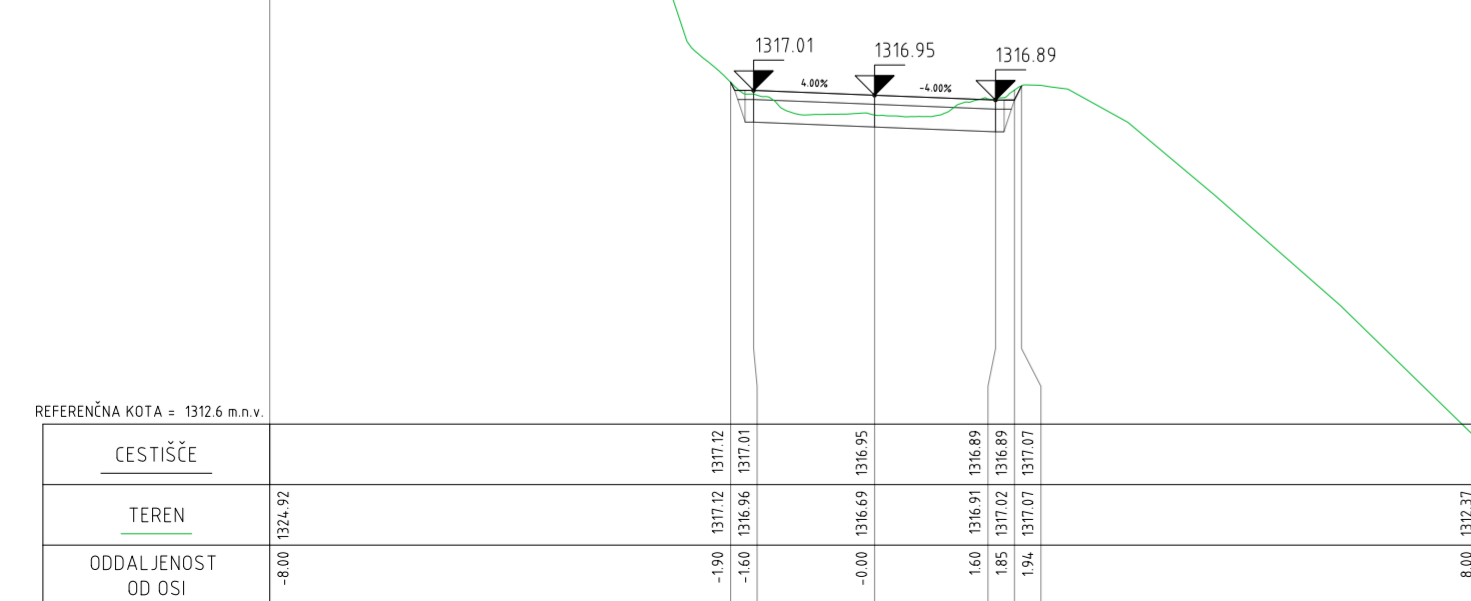
STACIONAŽA 9920.00 m
Gozdna_cesta



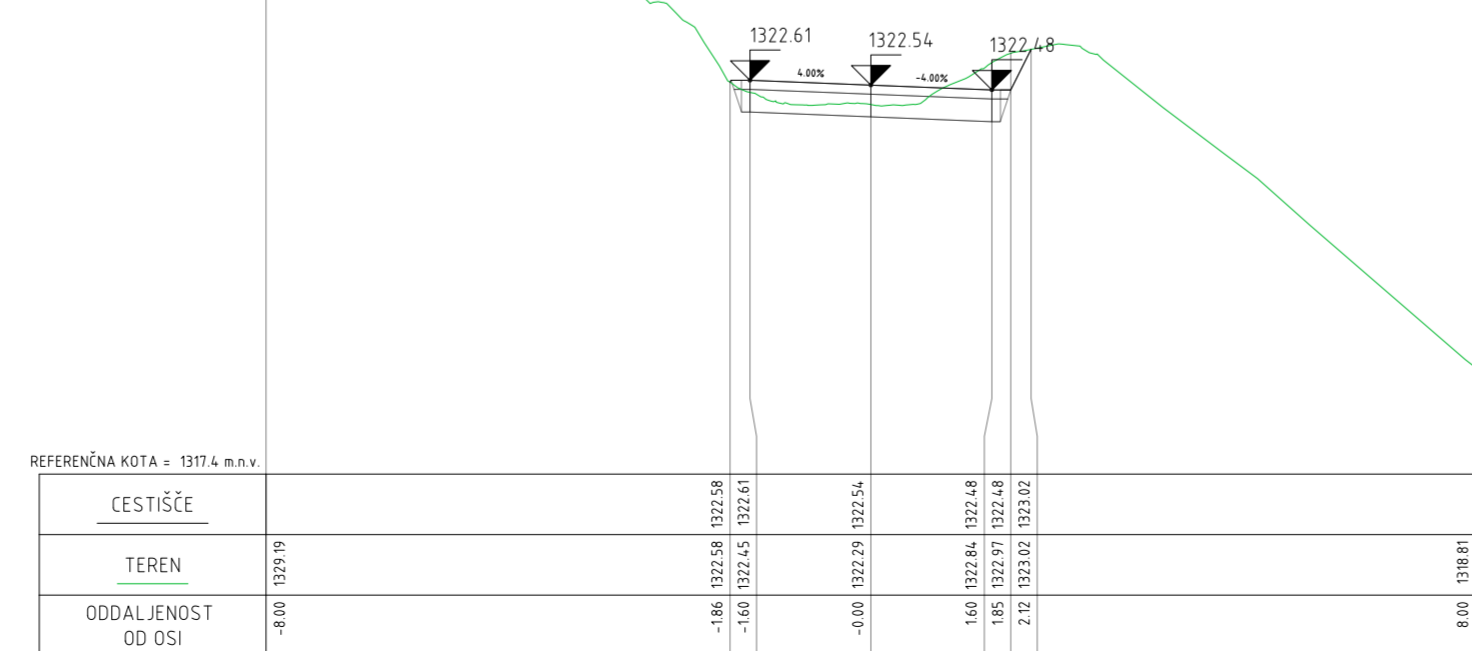
STACIONAŽA 9980.00 m
Gozdna_cesta



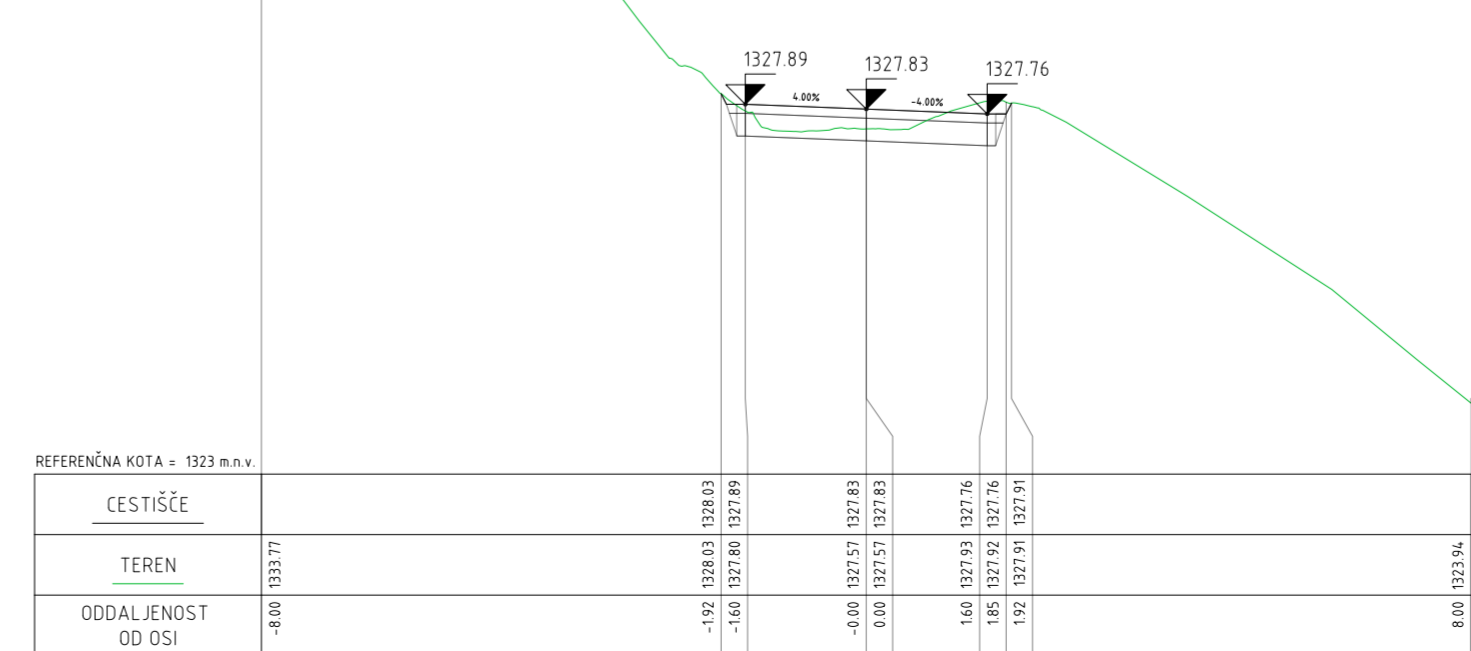
STACIONAŽA 10040.00 m
Gozdna_cesta



STACIONAŽA 9940.00 m
Gozdna_cesta



STACIONAŽA 10000.00 m
Gozdna_cesta



STACIONAŽA 10060.00 m
Gozdna_cesta

Izdelava projektne dokumentacije PZI za Sanacijo gozdne ceste Sedlo - Planina Božca

32 PREČNI PREREZI
Prečni prerez od km 10+ 820 do km 9+320 - FAZA 1

merilo: 1 : 100

	OBČINA KOBARID, TRG SVOBODE 2, 5222 KOBARID		AC&P inženirski biro d.o.o. podjetje za geotehniko, infrastrukturo in raziskave tovarniška c. 26, 5270 Ajdovčina +386(0)5 8500740 info@acap.si
vodja projekta:	KLEMEN SIMONČIČ, mag.inž.grad.	IZS PI G-4829	
pooblaščen inženir:	KLEMEN SIMONČIČ, mag.inž.grad.	IZS PI G-4829	
izdajal:	SEIF GRITLI		
investitor:	Občina Kobarid, Trg svobode 2, 5222 Kobarid		
vrsta projekta:	PZI		
vrsta načrta:	2.1 Načrt gradbeništva - cesta		
naziv objekta:	Izdelava projektne dokumentacije PZI za Sanacijo gozdne ceste Sedlo - Planina Božca		
osebna risba:	32 PREČNI PREREZI Prečni prerez od km 10+ 820 do km 9+320 - FAZA 1		
datum:	12.2025	št. projekta:	126-25
		št. načrta:	126-25-21
		merilo:	1 : 100
		št. risbe:	G2.3